



Des solutions transparentes

**COMMUNE DE BRAM**  
DEPARTEMENT DE L'AUDE

**REVISION DU PLAN LOCAL  
D'URBANISME**

**3-2 LISTE DES EMPLACEMENTS  
RESERVES**

PLAN LOCAL D'URBANISME	REVISION DU PLAN LOCAL D'URBANISME	
	Arrêtée le :	Approuvée le :
APPROUVE LE 26 avril 2005	18 septembre 2009	14 JUIN 2010
	<i>G2C Environnement</i>	<b>3-2</b>

Conseil et assistance technique pour la gestion durable de l'environnement et du patrimoine  
AIX EN PROVENCE - ARGENTAN - ARRAS - BORDEAUX - BRIVE - CASTELNAUDARY - CHARLEVILLE - MACON - NANCY - PARIS - ROUEN

Siège : Parc d' Activités Point Rencontre - 2 avenue Madeleine Bonnaud- 13770 VENELLES - France - Tél. : + 33 (0)4 42 54 00 68 - Fax : +33 (0) 42 4 54 06 78 e-mail : siege@g2c.fr  
G2C ingénierie - SAS au capital de 781 798 € - RCS Aix en Provence B 453 686 966 - Code NAF 7112B - N° de TVA Intracommunautaire : FR 75 453 686 966

[www.g2c.fr](http://www.g2c.fr)





## EMPLACEMENTS RESERVES SUR LA COMMUNE DE BRAM

(les numéros font référence au plan de zonage – documents graphiques du présent PLU)

2	DESTINATION	EMPRISES INDICATIVES OU SUPERFICIE	BENEFICIAIRE
1	Déviation Nord-Est de la Route Départementale 33 1a- Poursuite de la voie de contournement 1b-Elargissement de la voie rural Carrière de Molinière	22 mètres 6 mètres	Commune
2	Déviation ouest de la Route Départementale 33	A définir selon plan du géomètre	Département
3	Aménagement d'un parking pour le cimetière	2845 m <sup>2</sup>	Commune
4	Aménagement de la voirie, à l'angle de la rue des Fleurs et de la voie de chemin de fer	650 m <sup>2</sup>	Commune
5	Aménagements sportifs aux alentours du stade des Pyrénées	88614 m <sup>2</sup>	Commune
6	Création de la voie de desserte de la zone à urbaniser du quartier Cap de Porc	10 mètres pour la partie ouest 8 mètres pour la partie est	Commune
7	Rectification et mise au gabarit de la Preuille	A définir selon plan du géomètre	Commune
8	Rectification et mise au gabarit du Rigal	A définir selon plan du géomètre	Commune
9	Aménagement d'un giratoire au carrefour de la voie de contournement sud et de la rue Léonard Ernest	Environ 7120 m <sup>2</sup>	Commune
10	Elargissement et requalification du début du chemin de la Foire	4 mètres	Commune



## EMPLACEMENTS RESERVES SUR LE VILLAGE DE BRAM

N°	LOCALISATION – OBJET – CARACTERISTIQUES
DESCRIPTIF	Déviation Nord-Est de la Route Départementale 33
<b>1a- Poursuite de la voie de contournement</b>	
<p><b>LOCALISATION</b></p>	
EMPRISE APPROXIMATIVE PREVUE	22 mètres
BENEFICIAIRE	COMMUNE

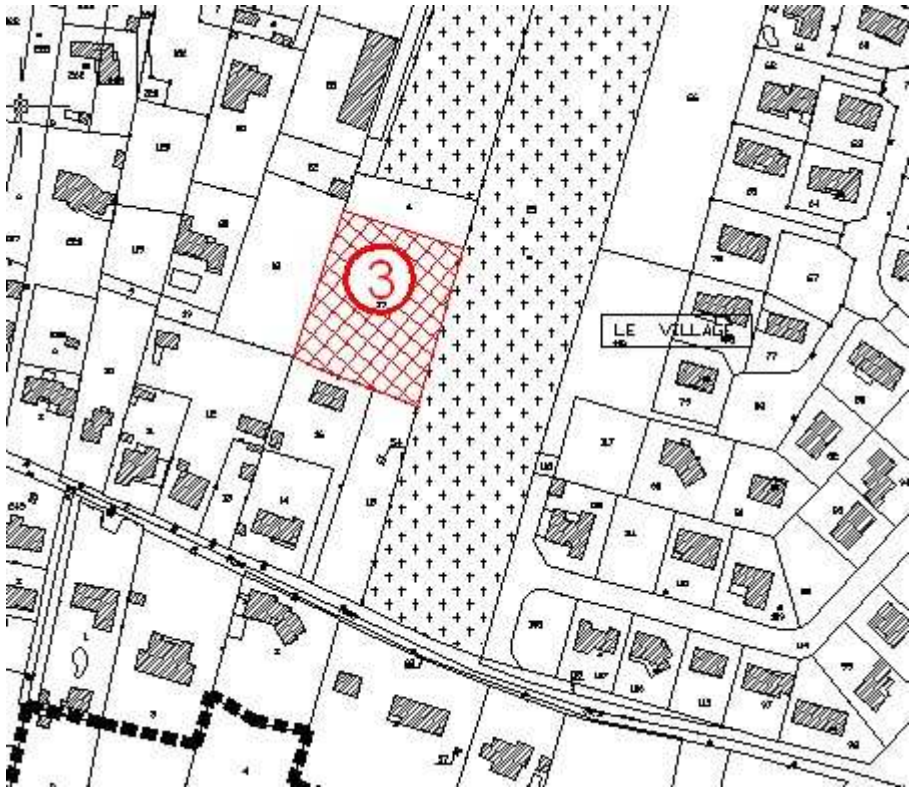


N°1	LOCALISATION – OBJET – CARACTERISTIQUES
<b>DESCRIPTIF</b>	Déviation Nord-Est de la Route Départementale 33
<i>1b-Elargissement de la voie rural Carrière de Molinière</i>	
<p><b>LOCALISATION</b></p>	
<b>EMPRISE APPROXIMATIVE PREVUE</b>	6 mètres
<b>BENEFICIAIRE</b>	COMMUNE

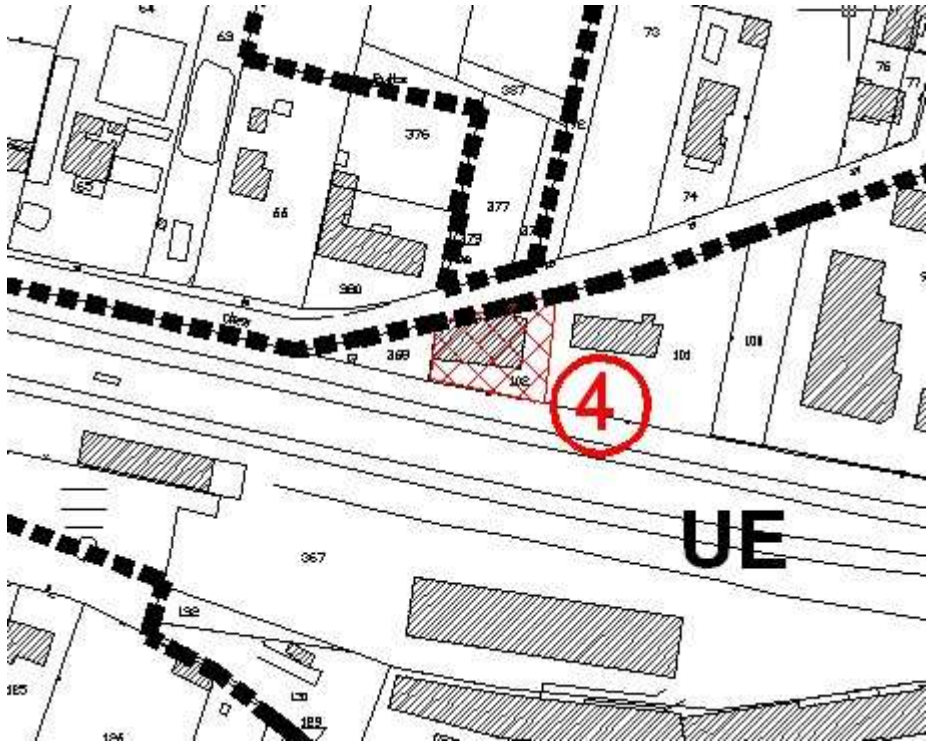


N°2	LOCALISATION – OBJET – CARACTERISTIQUES
<b>DESCRIPTIF</b>	Déviation ouest de la Route Départementale 33
<b>LOCALISATION</b>	
<b>SUPERFICIE APPROXIMATIVE PREVUE</b>	A définir selon plan du géomètre
<b>BENEFICIAIRE</b>	DEPARTEMENT



N°3	LOCALISATION – OBJET – CARACTERISTIQUES
<p><b>DESCRIPTIF</b></p>	<p>Aménagement d'un parking pour le cimetière</p>
<p><b>LOCALISATION</b></p> 	
<p><b>SUPERFICIE APPROXIMATIVE PREVUE</b></p>	<p>2845 m<sup>2</sup></p>
<p><b>BENEFICIAIRE</b></p>	<p>COMMUNE</p>



N°	LOCALISATION – OBJET – CARACTERISTIQUES
<b>DESCRIPTIF</b>	Aménagement de la voirie, à l'angle de la rue des Fleurs et de la voie de chemin de fer
<b>LOCALISATION</b>	
<b>SUPERFICIE APPROXIMATIVE PREVUE</b>	650 m <sup>2</sup>
<b>BENEFICIAIRE</b>	COMMUNE



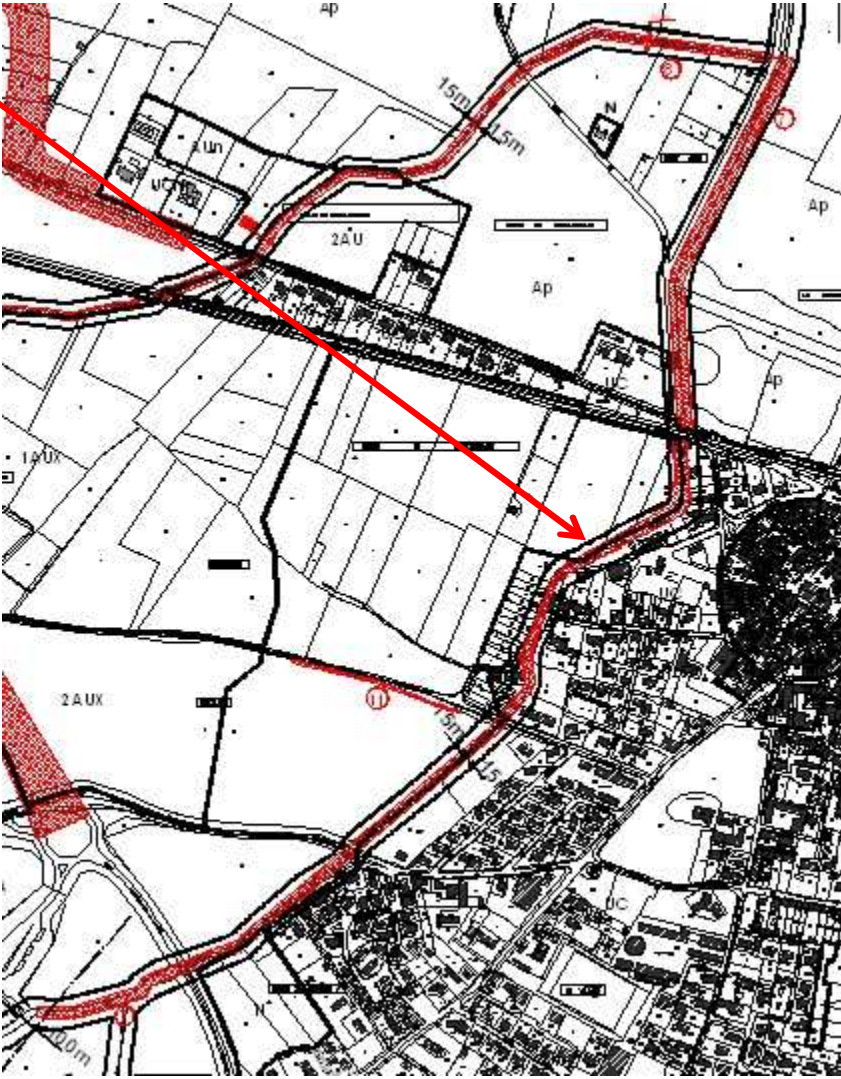


N°	LOCALISATION – OBJET – CARACTERISTIQUES
<b>DESCRIPTIF</b>	Aménagements sportifs aux alentours du stade des Pyrénées
<b>LOCALISATION</b> 	
<b>SUPERFICIE APPROXIMATIVE PREVUE</b>	88614 m <sup>2</sup>
<b>BENEFICIAIRE</b>	COMMUNE




N°	LOCALISATION – OBJET – CARACTERISTIQUES
<b>DESCRIPTIF</b>	Création de la voie de desserte de la zone à urbaniser du quartier Cap de Porc
<b>LOCALISATION</b>	
<b>EMPRISE APPROXIMATIVE PREVUE</b>	10 mètres pour la partie ouest 8 mètres pour la partie est
<b>BENEFICIAIRE</b>	COMMUNE



N°7	LOCALISATION – OBJET – CARACTERISTIQUES
<b>DESCRIPTIF</b>	Rectification et mise au gabarit de la Preuille
<p><b>LOCALISATION</b></p> 	
<b>SUPERFICIE APPROXIMATIVE PREVUE</b>	A définir selon plan du géomètre
<b>BENEFICIAIRE</b>	COMMUNE



N°	LOCALISATION – OBJET – CARACTERISTIQUES
<b>DESCRIPTIF</b> Rectification et mise au gabarit du Rigal	
<b>LOCALISATION</b> 	
<b>SUPERFICIE APPROXIMATIVE PREVUE</b>	A définir selon plan du géomètre
<b>BENEFICIAIRE</b>	COMMUNE



N°9	LOCALISATION – OBJET – CARACTERISTIQUES
<b>DESCRIPTIF</b>	Aménagement d'un giratoire au carrefour de la voie de contournement sud et de la rue Léonard Ernest
<b>LOCALISATION</b>	
<b>SUPERFICIE APPROXIMATIVE PREVUE</b>	Environ 7120 m <sup>2</sup>
<b>BENEFICIAIRE</b>	COMMUNE



N°10	LOCALISATION – OBJET – CARACTERISTIQUES
<b>DESRIPTIF</b>	Elargissement et requalification du début du chemin de la Foire
<p><b>LOCALISATION</b></p>	
<b>EMPRISE APPROXIMATIVE PREVUE</b>	4 mètres
<b>BENEFICIAIRE</b>	COMMUNE